

**UCHWAŁA NR .....**  
**RADY MIEJSKIEJ W KUNOWIE**

z dnia 30 grudnia 2024 r.

**w sprawie zmiany uchwały Nr CVIII.727.2024 Rady Miejskiej w Kunowie z dnia 28 marca 2024 r. w sprawie przystąpienia do sporządzenia miejscowego planu zagospodarowania przestrzennego dla obszarów występowania złóż kopalin oraz wybranych obszarów w gminie Kunów**

Na podstawie art. 7 ust. 1, art. 18 ust. 2 pkt 5 ustawy z dnia 8 marca 1990 r. o samorządzie gminnym (Dz. U. z 2024 r. poz. 1465 i 1572) w związku z art. 14 ust. 1 i 2 oraz art. 27 ustawy z dnia 27 marca 2003 r. o planowaniu i zagospodarowaniu przestrzennym (Dz. U. z 2024 r. poz. 1130), uchwała się, co następuje:

**§ 1.** W uchwale Nr CVIII.727.2024 Rady Miejskiej w Kunowie z dnia 28 marca 2024 r. w sprawie przystąpienia do sporządzenia miejscowego planu zagospodarowania przestrzennego dla obszarów występowania złóż kopalin oraz wybranych obszarów w gminie Kunów wprowadza się następujące zmiany:

- 1) załącznik nr 5 otrzymuje brzmienie zgodne z załącznikiem nr 1 do niniejszej uchwały,
- 2) załącznik nr 6 otrzymuje brzmienie zgodne z załącznikiem nr 2 do niniejszej uchwały,
- 3) załącznik nr 9 otrzymuje brzmienie zgodne z załącznikiem nr 3 do niniejszej uchwały,
- 4) skreśla się załączniki nr 10 i 11.

**§ 2.** Wykonanie uchwały powierza się Burmistrzowi Miasta i Gminy Kunów.

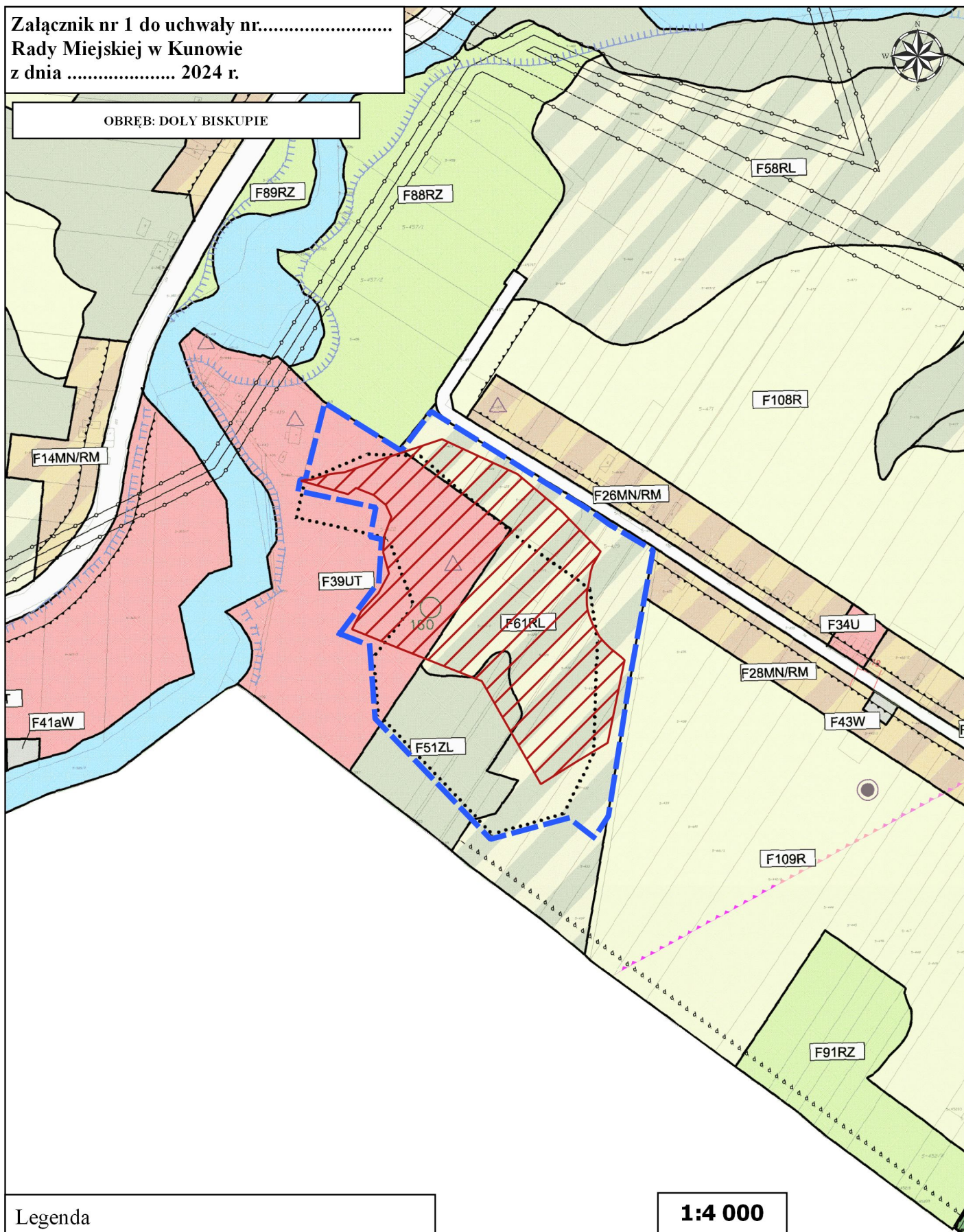
**§ 3.** Uchwała wchodzi w życie z dniem podjęcia.

Przewodniczący Rady  
Miejskiej w Kunowie



**Piotr Rakoczy**

Załącznik nr 1 do uchwały nr.....  
Rady Miejskiej w Kunowie  
z dnia ..... 2024 r.

OBRĘB: DOLY BISKUPIE



Legenda

-  Granica opracowania planu miejscowego
-  Zasięg złoza

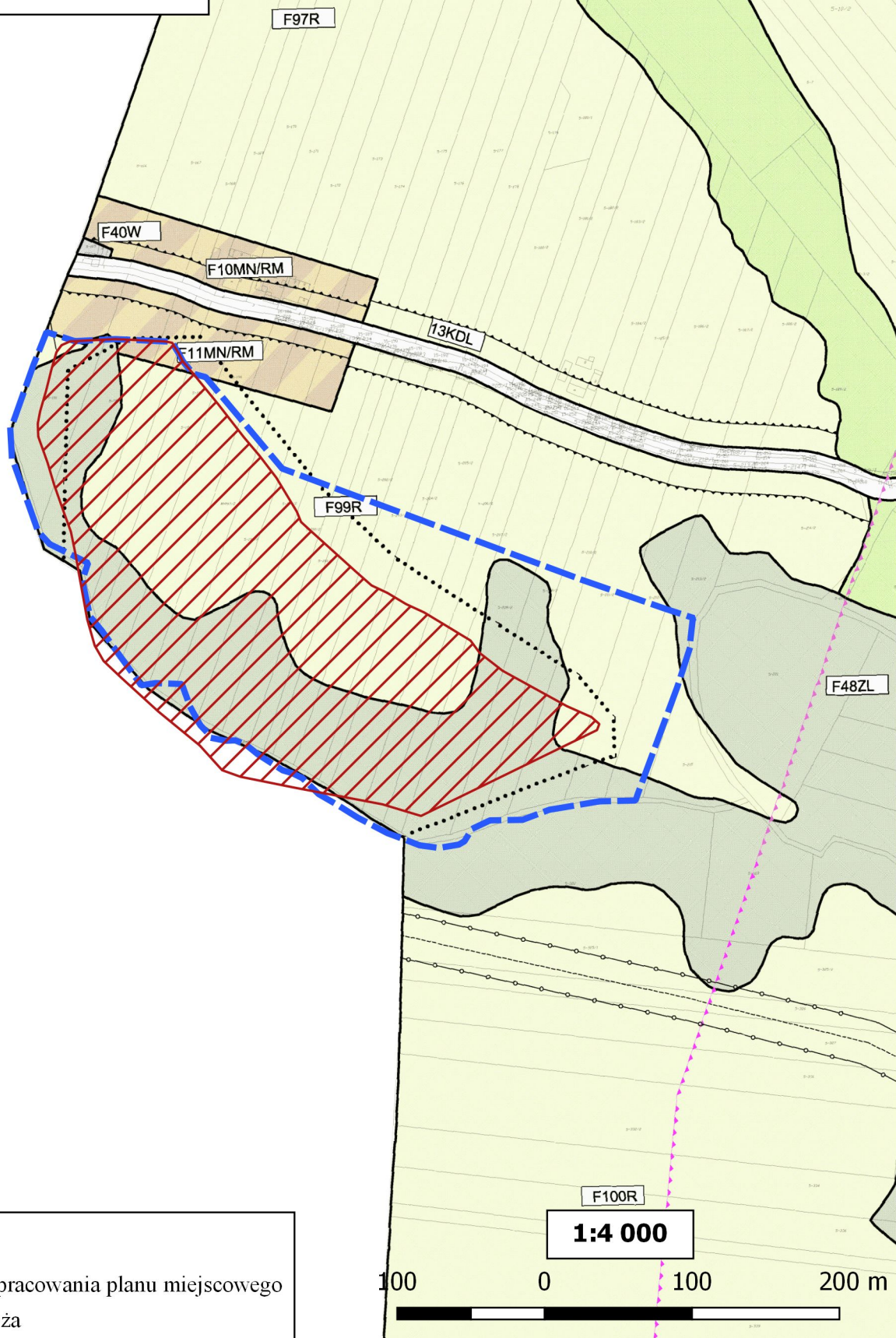
1:4 000







Załącznik nr 2 do uchwały nr.....  
Rady Miejskiej w Kunowie  
z dnia ..... 2024 r.

OBRĘB: DOLY BISKUPIE



Legenda

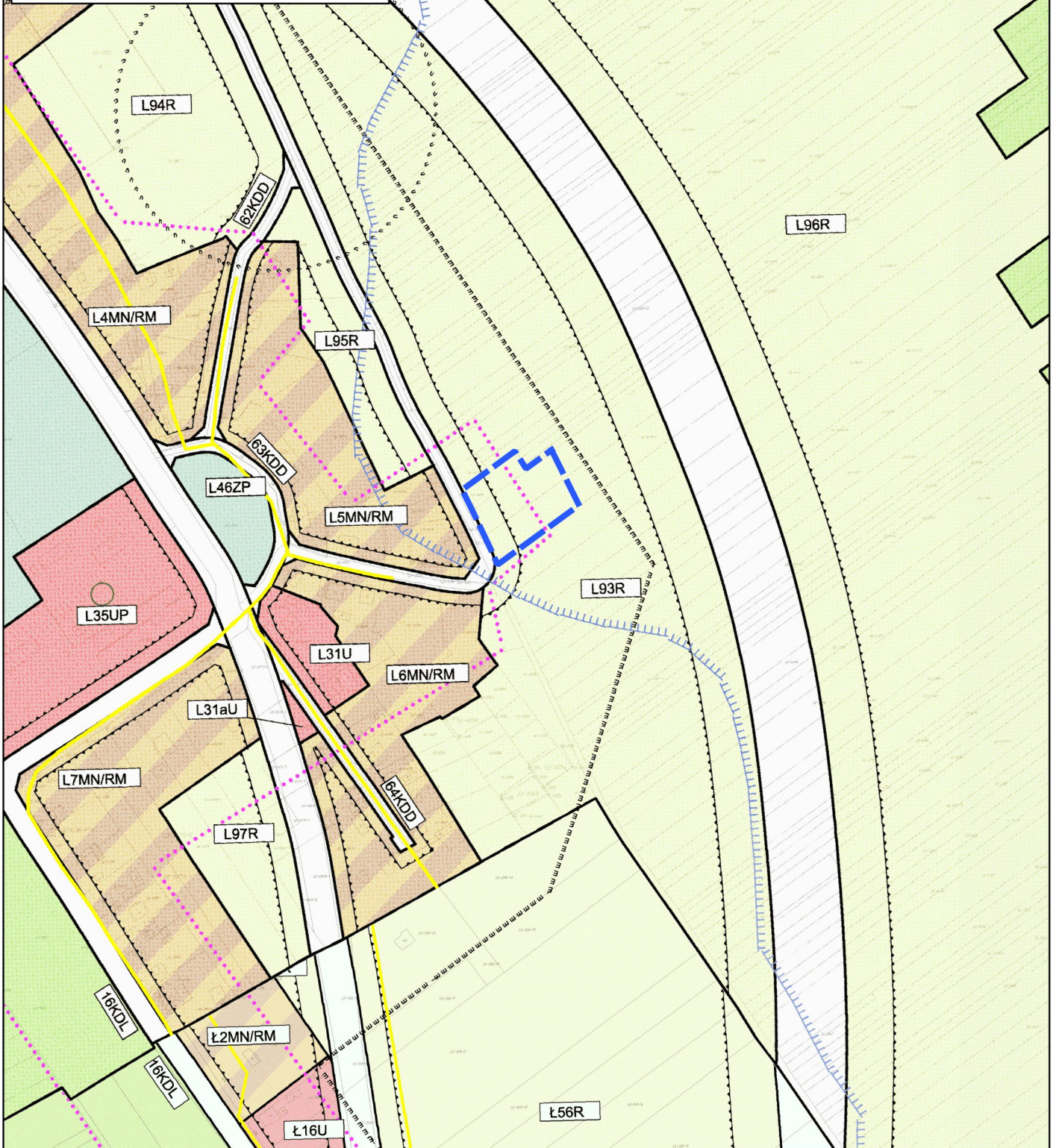
-  Granica opracowania planu miejscowego
-  Zasięg złoza





Załącznik nr 3 do uchwały nr.....  
Rady Miejskiej w Kunowie  
z dnia ..... 2024 r.



OBRĘB: NIETULISKO DUŻE



Legenda

-  Granica opracowania planu miejscowego
-  Zasięg złoża

1:4 000





## Uzasadnienie

Zgodnie z art. 14 ust. 1 i 2 ustawy z dnia 27 marca 2003 r. o planowaniu i zagospodarowaniu przestrzennym (Dz. U. z 2024 r. poz. 1130) do kompetencji rady gminy, w celu ustalenia przeznaczenia terenów oraz określenia sposobów ich zagospodarowania i zabudowy, należy podjęcie uchwały o przystąpieniu do sporządzenia miejscowego planu zagospodarowania przestrzennego. Integralną częścią uchwały jest załącznik graficzny przedstawiający granice obszaru objętego projektem planu miejscowego. Zgodnie z powyższym, również kompetencją rady gminy jest zmiana tej uchwały.

Rada Miejska w Kunowie uchwałą Nr CVIII.727.2024 Rady Miejskiej w Kunowie z dnia 28 marca 2024 r. w sprawie przystąpienia do sporządzenia miejscowego planu zagospodarowania przestrzennego dla obszarów występowania złóż kopalin oraz wybranych obszarów w gminie Kunów zainicjowała procedurę planistyczną dla wskazanych w uchwale obszarów. W toku procedury planistycznej, po etapie zawiadomień instytucji wynikających m.in. z ustawy o planowaniu i zagospodarowaniu przestrzennym, poszczególne obszary objęte planem poddano dodatkowej analizie. Analizy te wynikły z odpowiedzi Wojewódzkiego Konserwatora Zabytków oraz Regionalnego Dyrektora Ochrony Środowiska, w których już na początkowym etapie procedury wskazano, iż część terenów objętych procedurą planistyczną położona jest w obszarach ochrony konserwatorskiej lub na terenie Natura 2000, gdzie występują siedliska objęte planem ochrony. Biorąc pod uwagę przedstawioną problematykę części terenów, postanowiono wyłączyć je z opracowania projektu planu miejscowego.

Mając na uwadze powyższe, podjęcie niniejszej uchwały jest zasadne i jednocześnie umożliwi kontynuację procedury planistycznej dla pozostałych obszarów.

Opracował Referat Infrastruktury i Gospodarki Przestrzennej.